

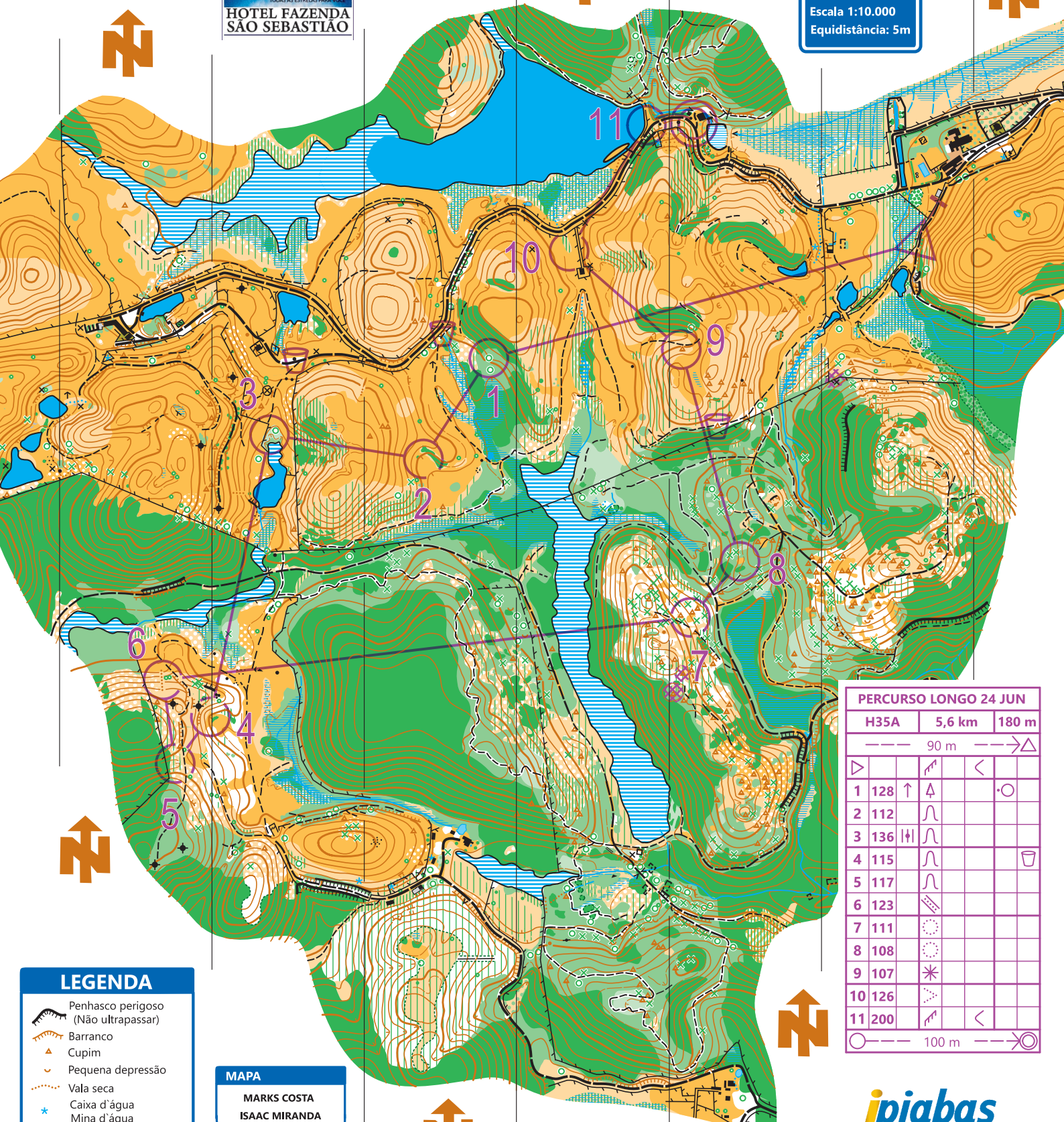
ORGANIZAÇÃO E REALIZAÇÃO:

PATROCÍNIO:

H35A



Escala 1:10.000
Equidistância: 5m



PERCURSO LONGO 24 JUN

	H35A	5,6 km	180 m
		90 m	→△
1	128	↑	△
2	112	∩	○
3	136	∩	
4	115	∩	∩
5	117	∩	
6	123	∩	
7	111	∩	
8	108	∩	
9	107	*	
10	126	∩	
11	200	∩	<

○ --- 100 m --- ⊗

LEGENDA

- Penhasco perigoso (Não ultrapassar)
- Barranco
- Cupim
- Pequena depressão
- Vala seca
- Caixa d'água
- Mina d'água
- Vala de água
- Cerca
- Cerca intransponível
- Toco, palmeira
- Árvore

MAPA
MARKS COSTA
ISAAC MIRANDA

PERCURSOS
EVERSON KAUFFMANN

Escala 1:10.000
Equidistância: 5m



SECRETARIA MUNICIPAL DE TURISMO E CULTURA

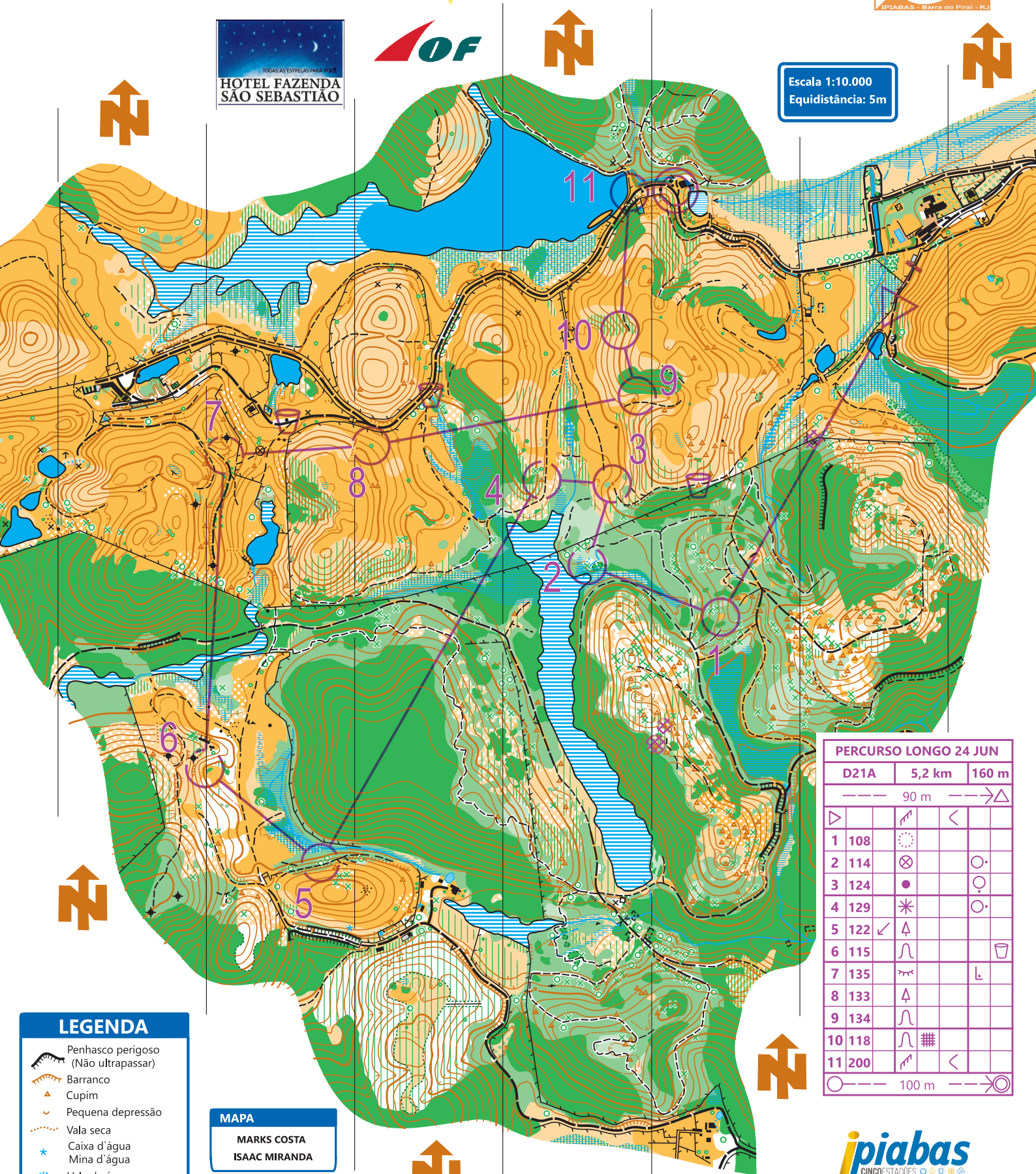
ORGANIZAÇÃO E REALIZAÇÃO:

PATROCÍNIO:

D21A



Escala 1:10.000
Equidistância: 5m



PERCURSO LONGO 24 JUN				
	D21A	5,2 km	160 m	
		---	90 m	---
				→△
1	108	☉		
2	114	⊗		○
3	124	●		○
4	129	*		○
5	122	↙	↑	
6	115	∩		♻️
7	135	∩		L
8	133	↑		
9	134	∩		
10	118	∩	■	
11	200	↙	<	

LEGENDA

- Penhasco perigoso (Não ultrapassar)
- Barranco
- Cupim
- Pequena depressão
- Vala seca
- Caixa d'água
- Mina d'água
- Vala de água
- Cerca
- Cerca intransponível
- Toco, palmeira
- Árvore

MAPA
MARKS COSTA
ISAAC MIRANDA

PERCURSOS
EVERSON KAUFFMANN

Escala 1:10.000
Equidistância: 5m



SECRETARIA MUNICIPAL DE TURISMO E CULTURA

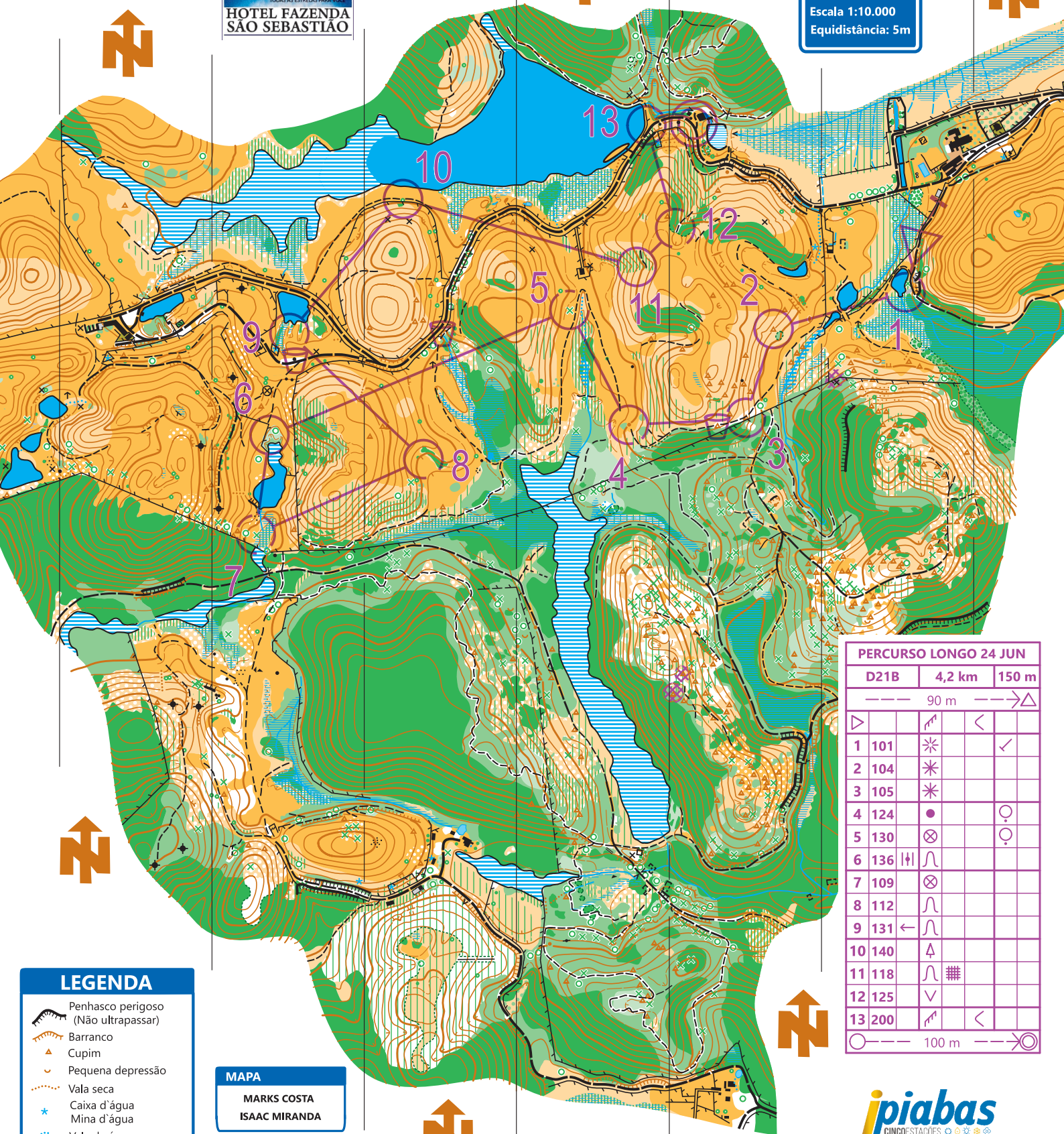
ORGANIZAÇÃO E REALIZAÇÃO:

PATROCÍNIO:

D21B



Escala 1:10.000
Equidistância: 5m



PERCURSO LONGO 24 JUN

	D21B	4,2 km	150 m
		90 m	→△
▷		↗	<
1	101	✱	✓
2	104	✱	
3	105	✱	
4	124	●	○
5	130	⊗	○
6	136	∥∩	
7	109	⊗	
8	112	∩	
9	131	←∩	
10	140	△	
11	118	∩#	
12	125	∨	
13	200	↗	<

○ --- 100 m --- ⊗

LEGENDA

- Penhasco perigoso (Não ultrapassar)
- Barranco
- Cupim
- Pequena depressão
- Vala seca
- Caixa d'água
- Mina d'água
- Vala de água
- Cerca
- Cerca intransponível
- Toco, palmeira
- Árvore

MAPA
MARKS COSTA
ISAAC MIRANDA

PERCURSOS
EVERSON KAUFFMANN

Escala 1:10.000
Equidistância: 5m



SECRETARIA MUNICIPAL DE TURISMO E CULTURA

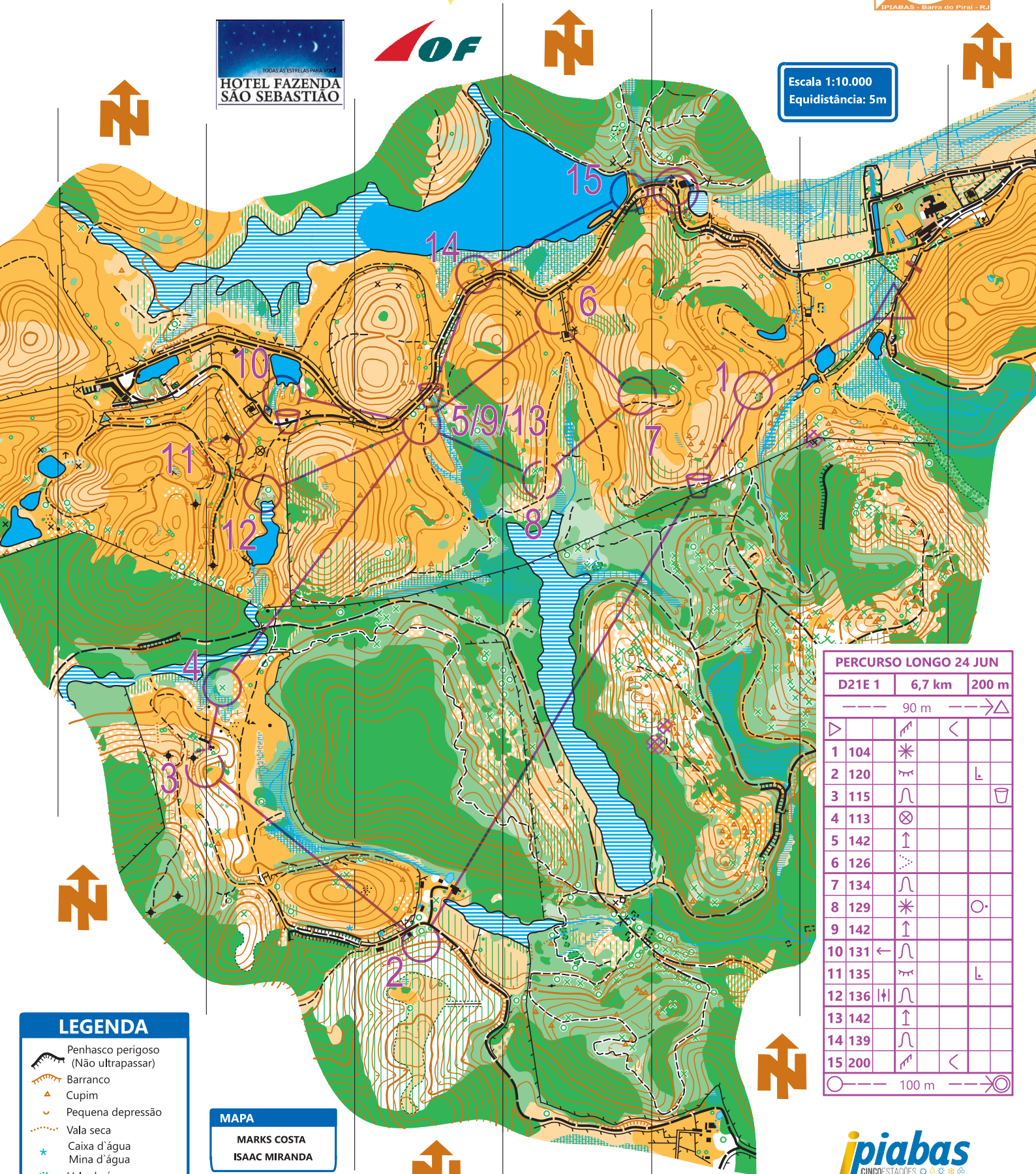
ORGANIZAÇÃO E REALIZAÇÃO:

PATROCÍNIO:

D21E 1



Escala 1:10.000
Equidistância: 5m



PERCURSO LONGO 24 JUN			
D21E 1	6,7 km	200 m	
--- 90 m --->△			
▷		<	
1	104	*	
2	120	∩	L
3	115	∩	∅
4	113	⊗	
5	142	↑	
6	126	∩	
7	134	∩	
8	129	*	○
9	142	↑	
10	131	←	L
11	135	∩	
12	136	∩	
13	142	↑	
14	139	∩	
15	200	∩	<

○ --- 100 m --- ⊗

LEGENDA

- Penhasco perigoso (Não ultrapassar)
- Barranco
- Cupim
- Pequena depressão
- Vala seca
- Caixa d'água
- Mina d'água
- Vala de água
- Cerca
- Cerca intransponível
- Toco, palmeira
- Árvore

MAPA

MARKS COSTA
ISAAC MIRANDA

PERCURSOS

EVERSON KAUFFMANN

Escala 1:10.000
Equidistância: 5m



SECRETARIA MUNICIPAL DE TURISMO E CULTURA

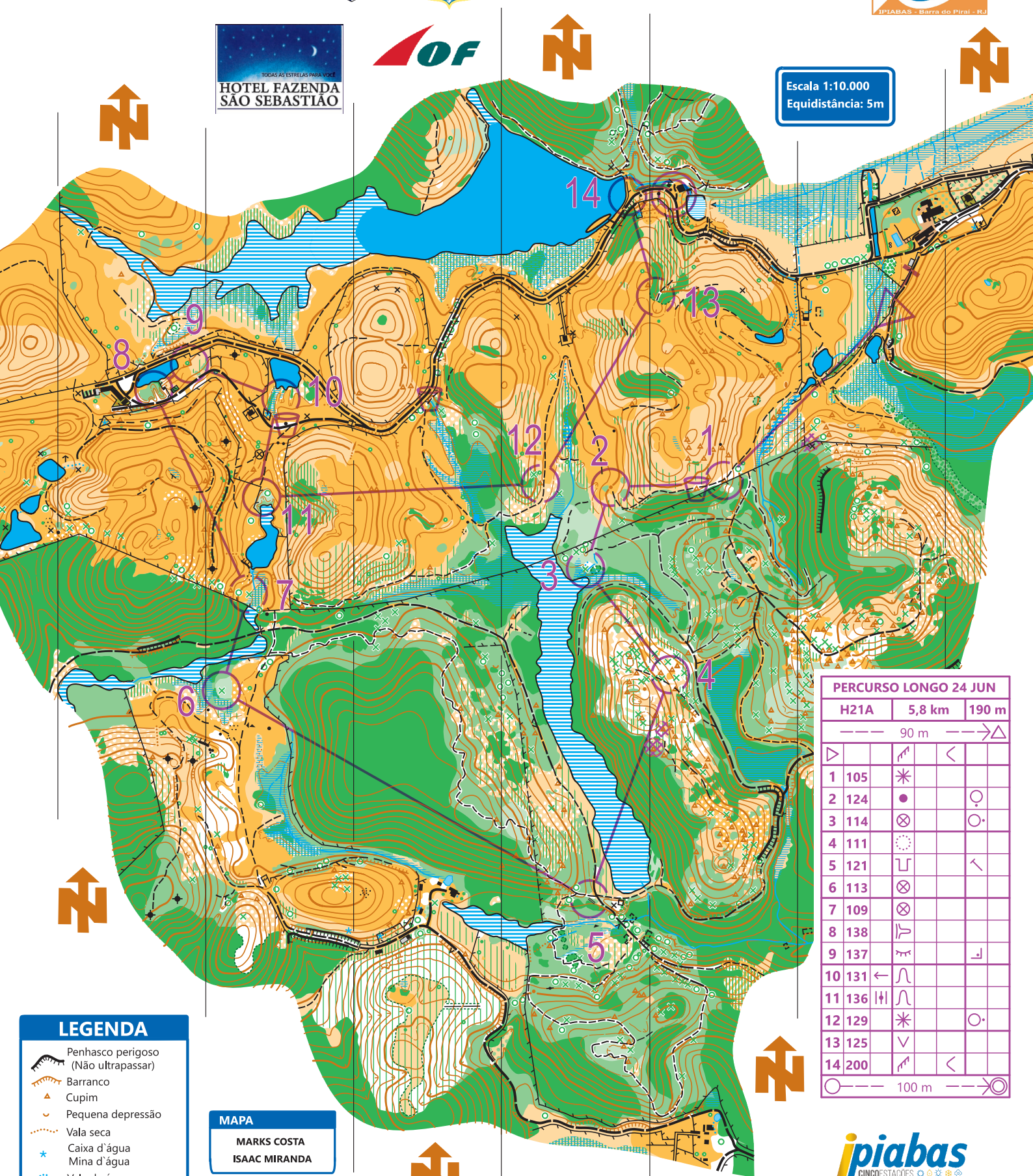
ORGANIZAÇÃO E REALIZAÇÃO:

PATROCÍNIO:

H21A



Escala 1:10.000
Equidistância: 5m



PERCURSO LONGO 24 JUN				
H21A	5,8 km	190 m		
--- 90 m --->△				
1	105	*		
2	124	●		○
3	114	⊗		○
4	111	⊙		
5	121	⊥		<
6	113	⊗		
7	109	⊗		
8	138	⊥		
9	137	⊥		⊥
10	131	←		
11	136	⊥		
12	129	*		○
13	125	∨		
14	200	⊥		<

○ --- 100 m --- ⊗

LEGENDA

- Penhasco perigoso (Não ultrapassar)
- Barranco
- Cupim
- Pequena depressão
- Vala seca
- Caixa d'água
- Mina d'água
- Vala de água
- Cerca
- Cerca intransponível
- Toco, palmeira
- Árvore

MAPA

MARKS COSTA
ISAAC MIRANDA

PERCURSOS

EVERSON KAUFFMANN

Escala 1:10.000
Equidistância: 5m



SECRETARIA MUNICIPAL DE TURISMO E CULTURA

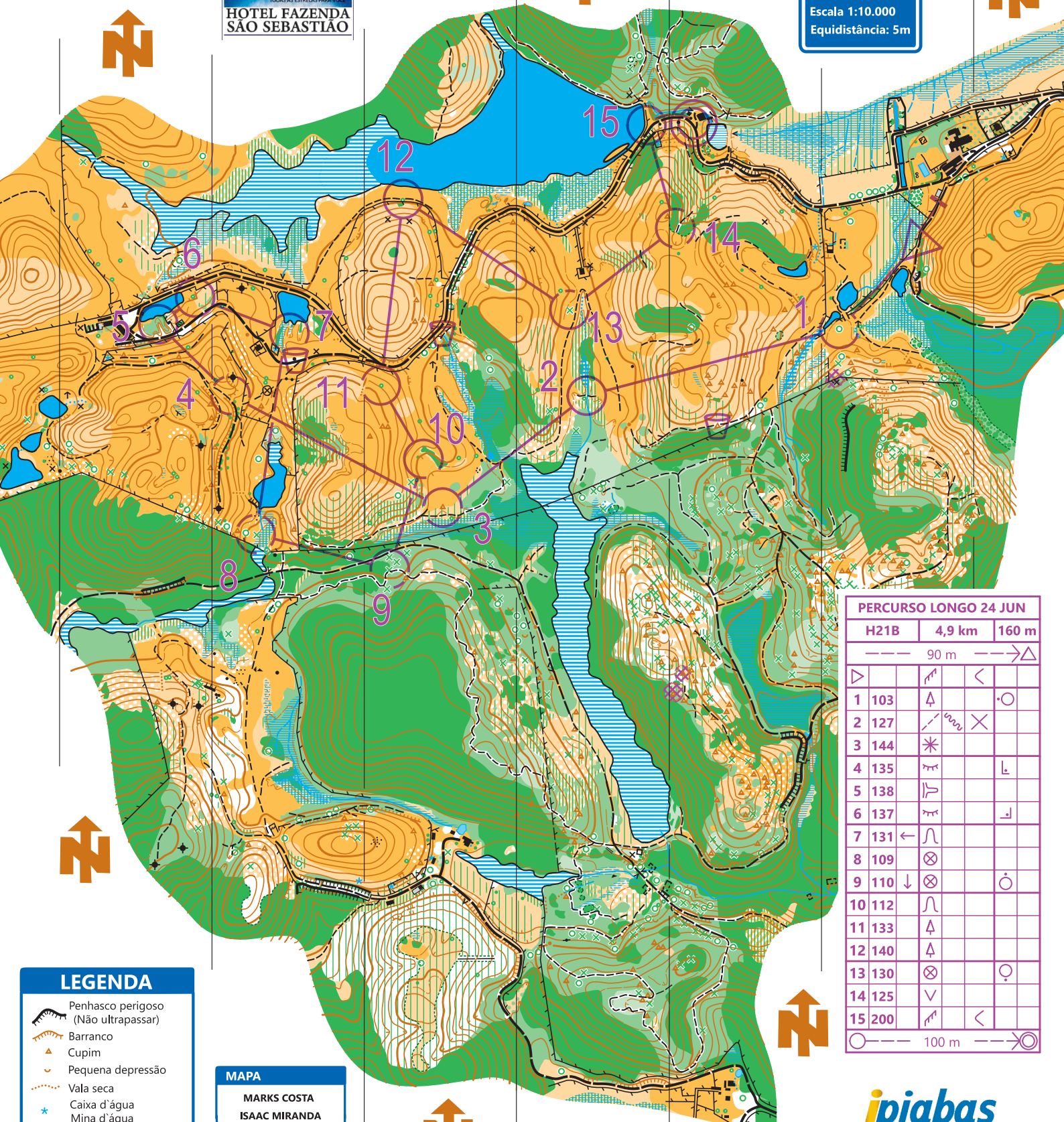
ORGANIZAÇÃO E REALIZAÇÃO:

PATROCÍNIO:

H21B



Escala 1:10.000
Equidistância: 5m



PERCURSO LONGO 24 JUN

H21B	4,9 km	160 m
--- 90 m --->△		
1	103	△
2	127	∩
3	144	*
4	135	∩
5	138	∩
6	137	∩
7	131	←
8	109	⊗
9	110	↓
10	112	∩
11	133	△
12	140	△
13	130	⊗
14	125	∩
15	200	△

○ --- 100 m --- ⊗

LEGENDA

- Penhasco perigoso (Não ultrapassar)
- Barranco
- Cupim
- Pequena depressão
- Vala seca
- Caixa d'água
- Mina d'água
- Vala de água
- Cerca
- Cerca intransponível
- Toco, palmeira
- Árvore

MAPA
MARKS COSTA
ISAAC MIRANDA

PERCURSOS
EVERSON KAUFFMANN

Escala 1:10.000
Equidistância: 5m



SECRETARIA MUNICIPAL DE TURISMO E CULTURA

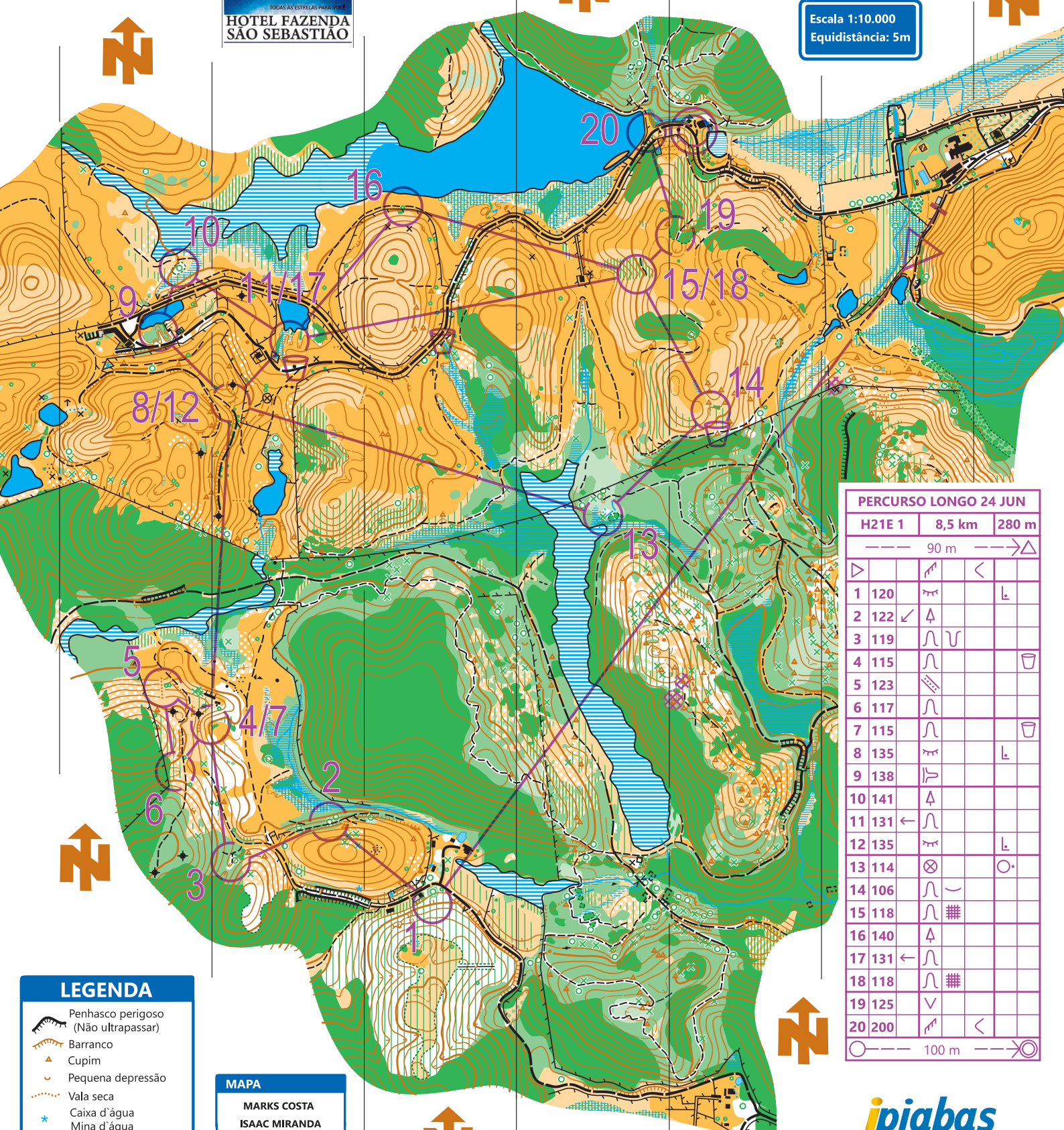
ORGANIZAÇÃO E REALIZAÇÃO:

PATROCÍNIO:

H21E 1



Escala 1:10.000
Equidistância: 5m



PERCURSO LONGO 24 JUN				
H21E 1	8,5 km	280 m		
--- 90 m --->△				
1	120	↗	<	└
2	122	↙	↑	
3	119	∩	∪	
4	115	∩		☐
5	123	▨		
6	117	∩		☐
7	115	∩		☐
8	135	∩		└
9	138	∩		
10	141	↑		
11	131	←	∩	
12	135	∩		└
13	114	⊗		○
14	106	∩	∩	
15	118	∩	▨	
16	140	↑		
17	131	←	∩	
18	118	∩	▨	
19	125	∩		
20	200	↗	<	○

LEGENDA

- Penhasco perigoso (Não ultrapassar)
- Barranco
- Cupim
- Pequena depressão
- Vala seca
- Caixa d'água
- Mina d'água
- Vala de água
- Cerca
- Cerca intransponível
- Toco, palmeira
- Árvore

MAPA
MARKS COSTA
ISAAC MIRANDA

PERCURSOS
EVERSON KAUFFMANN

Escala 1:10.000
Equidistância: 5m



SECRETARIA MUNICIPAL DE TURISMO E CULTURA

ORGANIZAÇÃO E REALIZAÇÃO:

PATROCÍNIO:

H45A



Escala 1:10.000
Equidistância: 5m



PERCURSO LONGO 24 JUN				
H45A	5,2 km	160 m		
--- 90 m --->△				
1	108	☉	<	
2	114	⊗		○
3	124	●		○
4	129	*		○
5	122	↙	↑	
6	115	∩		♻️
7	135	∩		L
8	133	↑		
9	134	∩		
10	118	∩	▒	
11	200	↙	<	⊗

○ --- 100 m --- ⊗

LEGENDA

- Penhasco perigoso (Não ultrapassar)
- Barranco
- Cupim
- Pequena depressão
- Vala seca
- Caixa d'água
- Mina d'água
- Vala de água
- Cerca
- Cerca intransponível
- Toco, palmeira
- Árvore

MAPA
MARKS COSTA
ISAAC MIRANDA

PERCURSOS
EVERSON KAUFFMANN

Escala 1:10.000
Equidistância: 5m



SECRETARIA MUNICIPAL DE TURISMO E CULTURA

ORGANIZAÇÃO E REALIZAÇÃO:



PATROCÍNIO:



Escala 1:7.500
Equidistância: 5m

PERCURSO LONGO 24 JUN

H50A	5,2 km	160 m
--- 90 m --->△		
1	108	↗
2	114	⊗
3	124	●
4	129	*
5	122	↖
6	115	∩
7	135	∪
8	133	∧
9	134	∩
10	118	∩ #
11	200	↖

○ --- 100 m --- ⊗

LEGENDA

- Penhasco perigoso (Não ultrapassar)
- Barranco
- Cupim
- Pequena depressão
- Vala seca
- Caixa d'água
- Mina d'água
- Vala de água
- Cerca
- Cerca intransponível
- Toco, palmeira
- Árvore

MAPA
MARKS COSTA
ISAAC MIRANDA

PERCURSOS
EVERSON KAUFFMANN

ipiabas
CINCO ESTÁGIOS

SECRETARIA MUNICIPAL DE TURISMO E CULTURA

BARRA DO PIRAI
MUNICÍPIO

D50A

ORGANIZAÇÃO E REALIZAÇÃO:



PATROCÍNIO:



Escala 1:7.500
Equidistância: 5m



PERCURSO LONGO 24 JUN

D50A	4,3 km	130 m
--- 90 m --->△		
1	102	○
2	118	∩ #
3	109	⊗
4	110	↓ ⊗
5	112	∩
6	131	← ∩
7	143	↑
8	129	* ○
9	106	∩ ~
10	125	∨
11	200	↖ <

○ --- 100 m --- ⊗

LEGENDA

- Penhasco perigoso (Não ultrapassar)
- Barranco
- Cupim
- Pequena depressão
- Vala seca
- Caixa d'água
- Mina d'água
- Vala de água
- Cerca
- Cerca intrançável
- Toco, palmeira
- Árvore

MAPA
MARKS COSTA
ISAAC MIRANDA

PERCURSOS
EVERSON KAUFFMANN

ipiabas
CINCO ESTÁDIOS

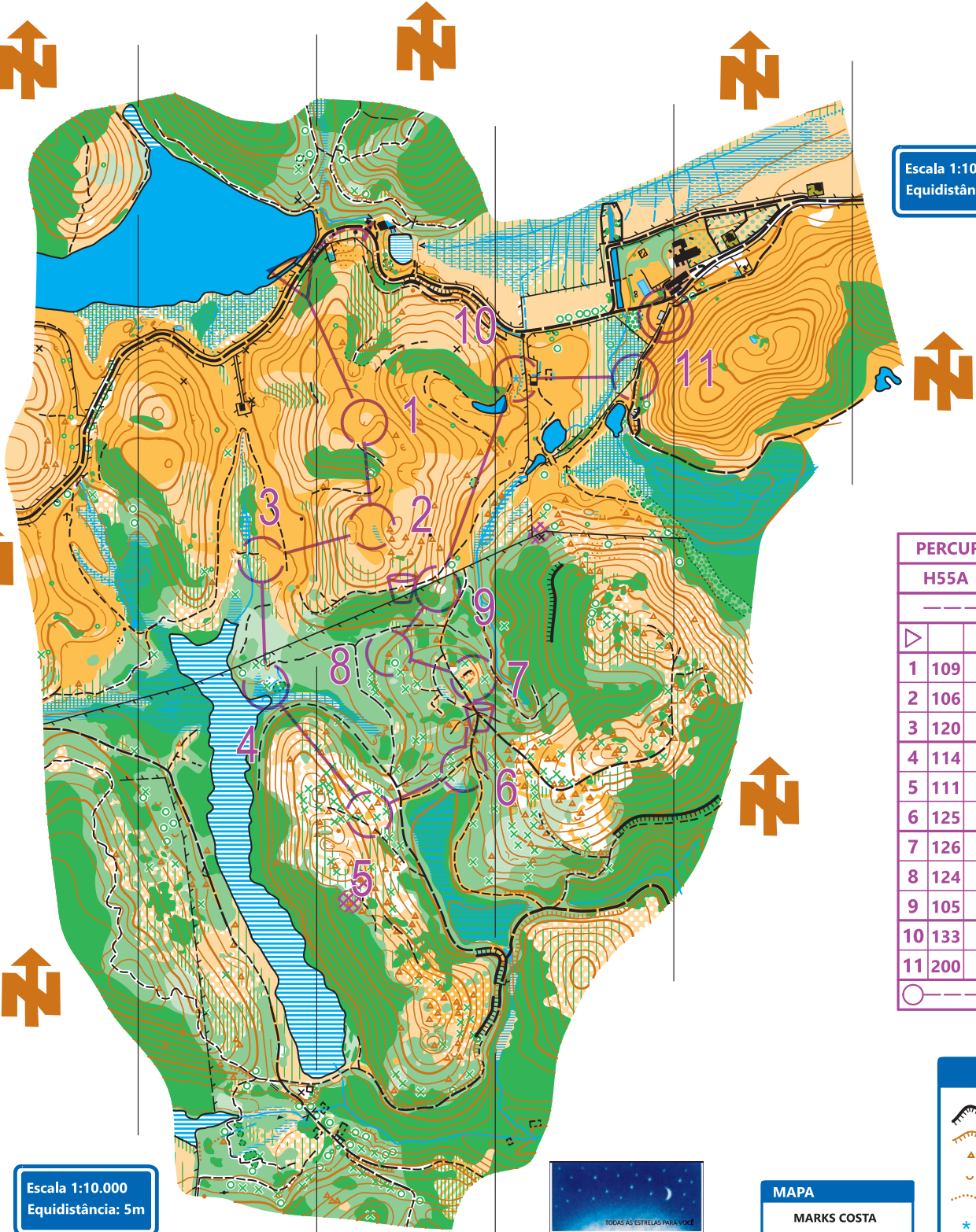
SECRETARIA MUNICIPAL DE TURISMO E CULTURA

Escala 1:7.500
Equidistância: 5m

ORGANIZAÇÃO E REALIZAÇÃO:

PATROCÍNIO:

H55A



Escala 1:10.000
Equidistância: 5m

Escala 1:10.000
Equidistância: 5m

PERCURSO MÉDIO 25 JUN			
H55A	2,6 km	90 m	
--- 160 m --->△			
△		↗	>
1	109	∩	
2	106	≡	○
3	120	∩	
4	114	⊗	○
5	111	○	
6	125	∩ ∪	
7	126	+++	↗
8	124	*	♀
9	105	⌘ ∩	
10	133	⊞	♀
11	200	↗ <	
○ --- 120 m --->⊙			

LEGENDA	
	Penhasco perigoso (Não ultrapassar)
	Barranco
	Cupim
	Pequena depressão
	Vala seca
	Caixa d'água
	Mina d'água
	Vala de água
	Cerca
	Cerca intransponível
	Toco, palmeira
	Árvore

MAPA
MARKS COSTA
ISAAC MIRANDA

PERCURSOS
EVERSON KAUFFMANN



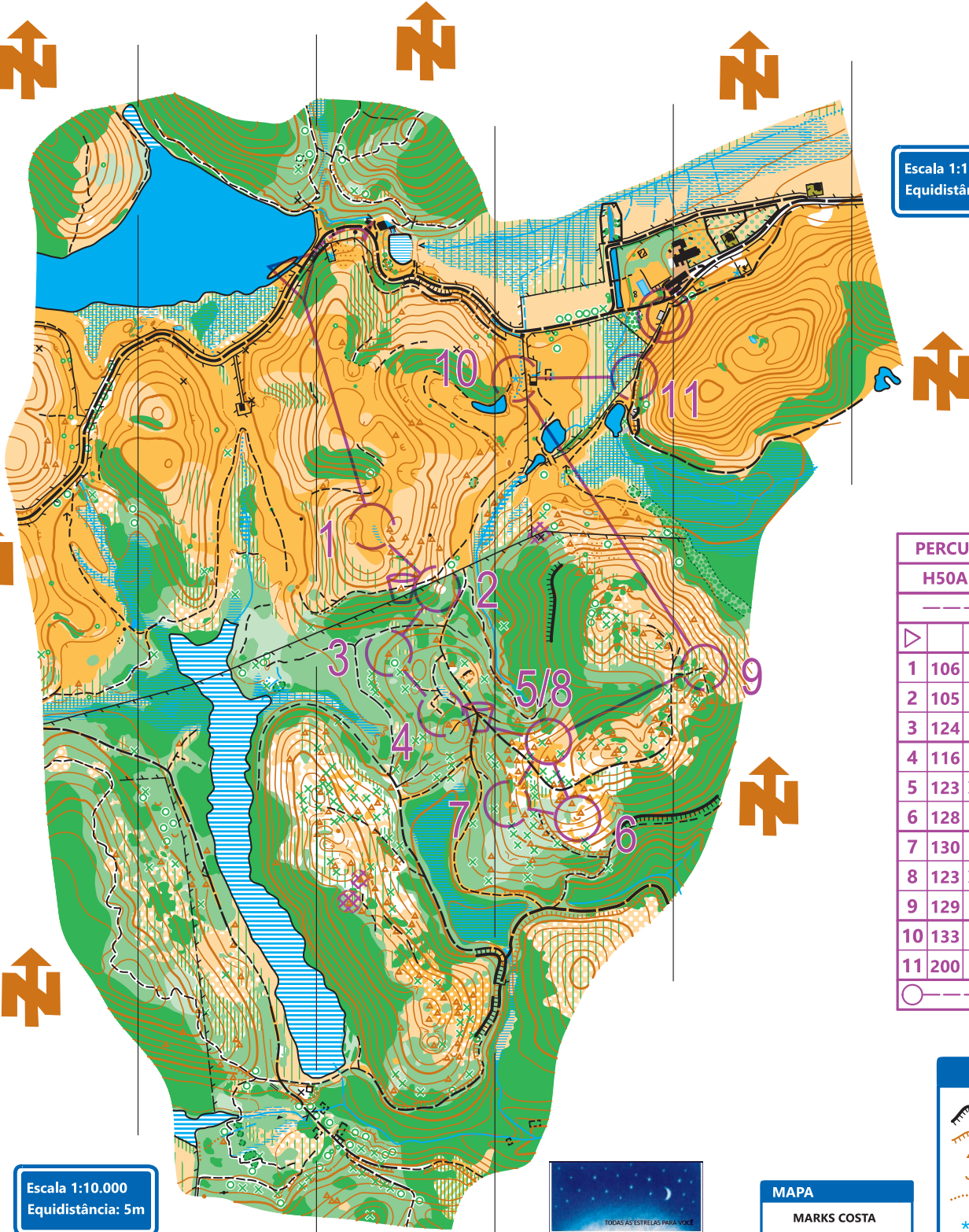
SECRETARIA MUNICIPAL DE TURISMO E CULTURA



ORGANIZAÇÃO E REALIZAÇÃO:

PATROCÍNIO:

H50A



Escala 1:10.000
Equidistância: 5m

Escala 1:10.000
Equidistância: 5m

PERCURSO MÉDIO 25 JUN			
H50A	2,8 km	90 m	
--- 160 m --->△			
△		↗	>
1	106	≡	○
2	105	∩	
3	124	*	○
4	116	∩	∨
5	123	↔*	
6	128	∪	
7	130	↖	○
8	123	↔*	
9	129	*	○
10	133	⊞	○
11	200	↗	<
○--- 120 m --->○			



MAPA
MARKS COSTA
ISAAC MIRANDA

PERCURSOS
EVERSON KAUFFMANN

LEGENDA	
	Penhasco perigoso (Não ultrapassar)
	Barranco
	Cupim
	Pequena depressão
	Vala seca
	Caixa d'água
	Mina d'água
	Vala de água
	Cerca
	Cerca intransponível
	Toco, palmeira
	Árvore



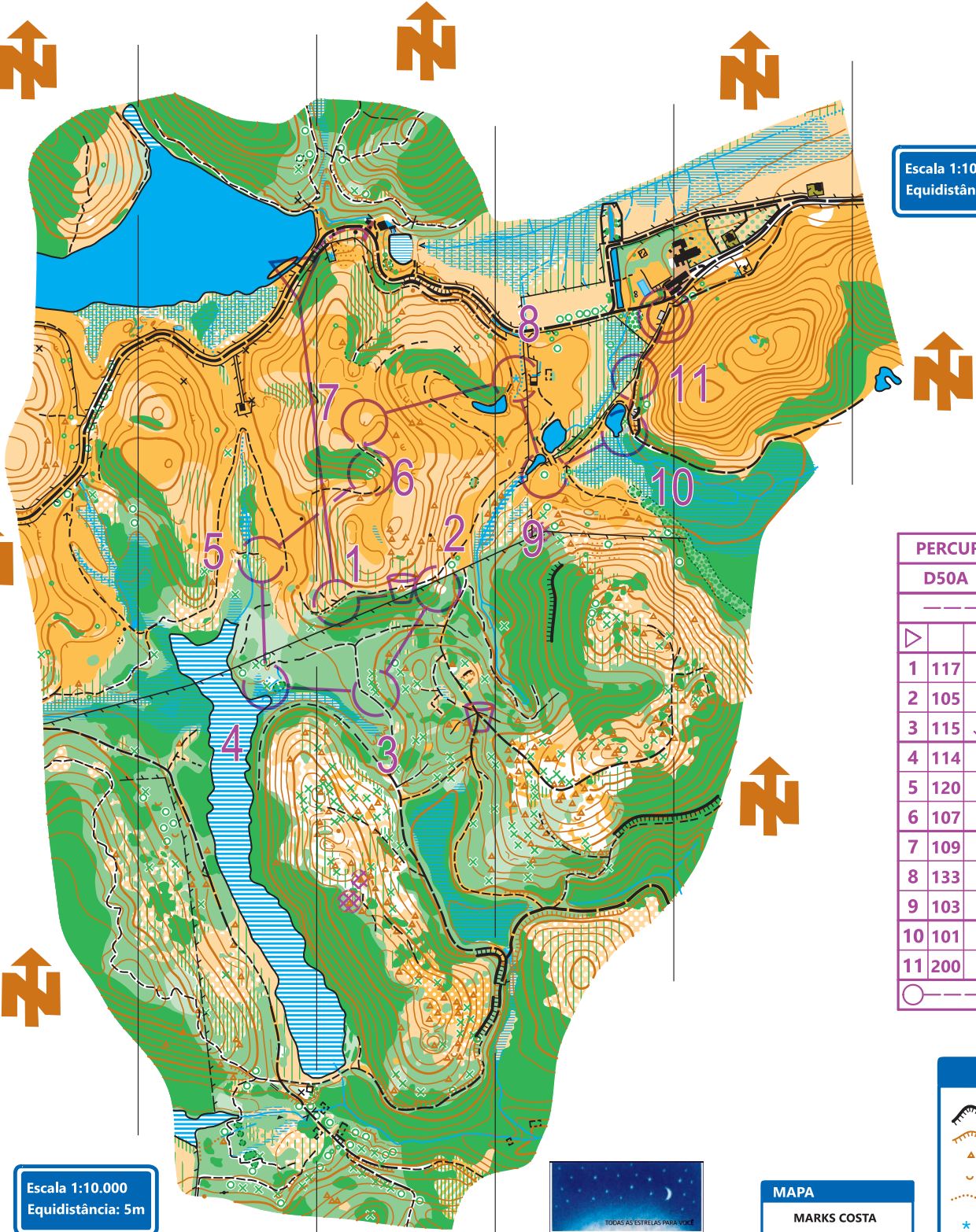
SECRETARIA MUNICIPAL DE TURISMO E CULTURA



ORGANIZAÇÃO E REALIZAÇÃO:

PATROCÍNIO:

D50A



Escala 1:10.000
Equidistância: 5m

Escala 1:10.000
Equidistância: 5m

PERCURSO MÉDIO 25 JUN				
D50A	2,6 km	80 m		
--- 160 m --->△				
△		↗		>
1	117	↗	↘	
2	105	⚓	∩	
3	115	↓	⊗	♀
4	114	⊗		○
5	120	∩		
6	107	⚓		♀
7	109	∩		
8	133	⚓		♀
9	103	⚓		○
10	101	✳		✓
11	200	↗	<	
○--- 120 m --->○				

LEGENDA	
	Penhasco perigoso (Não ultrapassar)
	Barranco
	Cupim
	Pequena depressão
	Vala seca
	Caixa d'água
	Mina d'água
	Vala de água
	Cerca
	Cerca intransponível
	Toco, palmeira
	Árvore

MAPA
MARKS COSTA
ISAAC MIRANDA

PERCURSOS
EVERSON KAUFFMANN



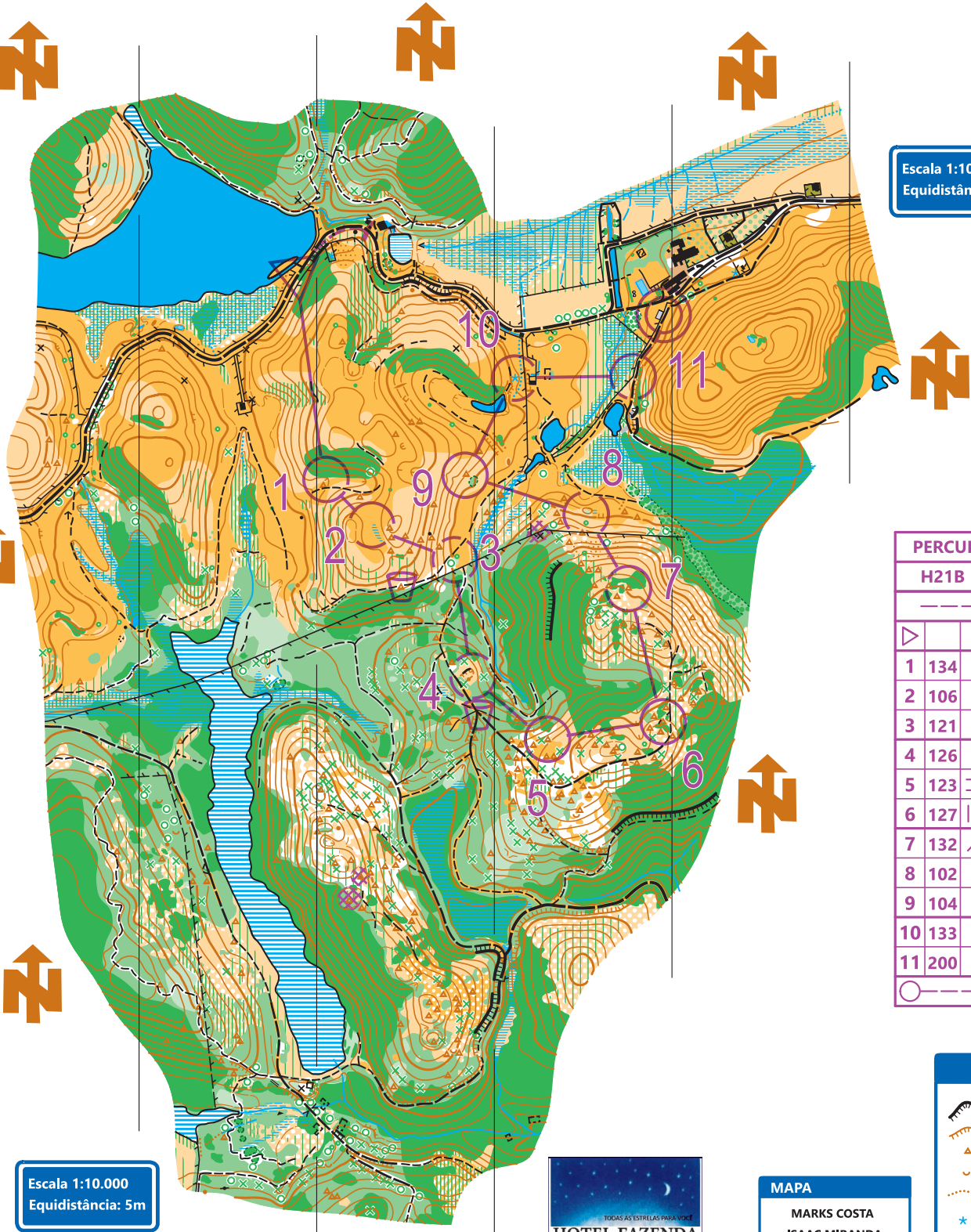
SECRETARIA MUNICIPAL DE TURISMO E CULTURA



ORGANIZAÇÃO E REALIZAÇÃO:

PATROCÍNIO:

H21B



Escala 1:10.000
Equidistância: 5m

Escala 1:10.000
Equidistância: 5m

PERCURSO MÉDIO 25 JUN			
H21B	2,4 km	90 m	
----- 160 m ----->△			
△		↗	>
1	134	∩	
2	106	≡	○
3	121	↑	≡
4	126	≡≡	↗
5	123	≡	*
6	127	≡≡	*
7	132	↗	*
8	102	○	○
9	104	*	
10	133	≡	○
11	200	↗	<
○----- 120 m -----○			



MAPA
MARKS COSTA
ISAAC MIRANDA

PERCURSOS
EVERSON KAUFFMANN

LEGENDA	
	Penhasco perigoso (Não ultrapassar)
	Barranco
	Cupim
	Pequena depressão
	Vala seca
	Caixa d'água
	Mina d'água
	Vala de água
	Cerca
	Cerca intransponível
	Toco, palmeira
	Árvore



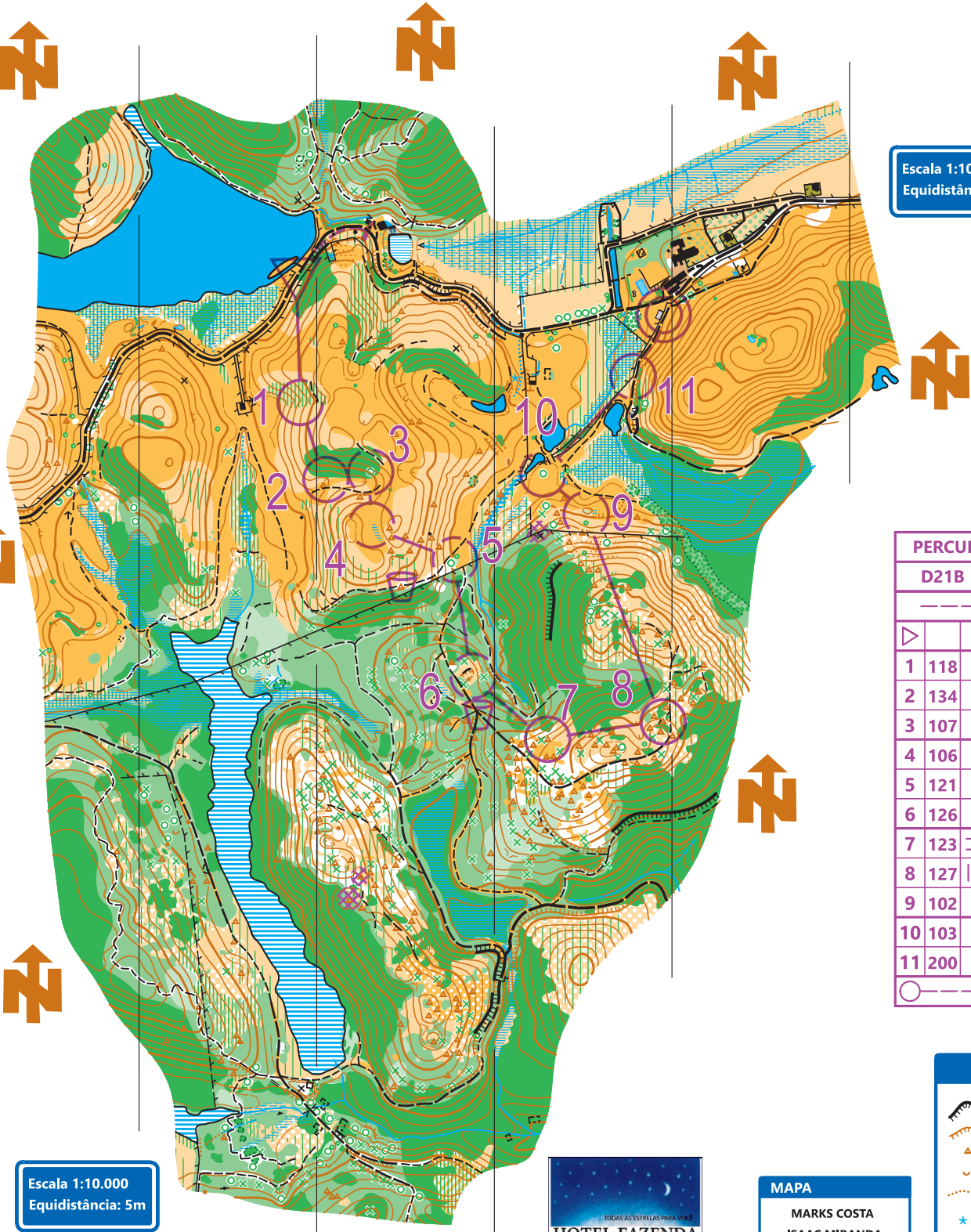
SECRETARIA MUNICIPAL DE TURISMO E CULTURA



ORGANIZAÇÃO E REALIZAÇÃO:

PATROCÍNIO:

D21B



Escala 1:10.000
Equidistância: 5m

Escala 1:10.000
Equidistância: 5m



MAPA
MARKS COSTA
ISAAC MIRANDA

PERCursos
EVERSON KAUFFMANN

PERCURSO MÉDIO 25 JUN			
D21B	2,2 km	70 m	
----- 160 m ----->△			
△		↗	>
1	118	↗	
2	134	∩	
3	107	↑	♀
4	106	≡	♀
5	121	↑	☼
6	126	+++	↘
7	123	↔	*
8	127		*
9	102	○	♀
10	103	↑	♀
11	200	↗	<
○----- 120 m -----○			

LEGENDA	
	Penhasco perigoso (Não ultrapassar)
	Barranco
	Cupim
	Pequena depressão
	Vala seca
	Caixa d'água
	Mina d'água
	Vala de água
	Cerca
	Cerca intransponível
	Toco, palmeira
	Árvore



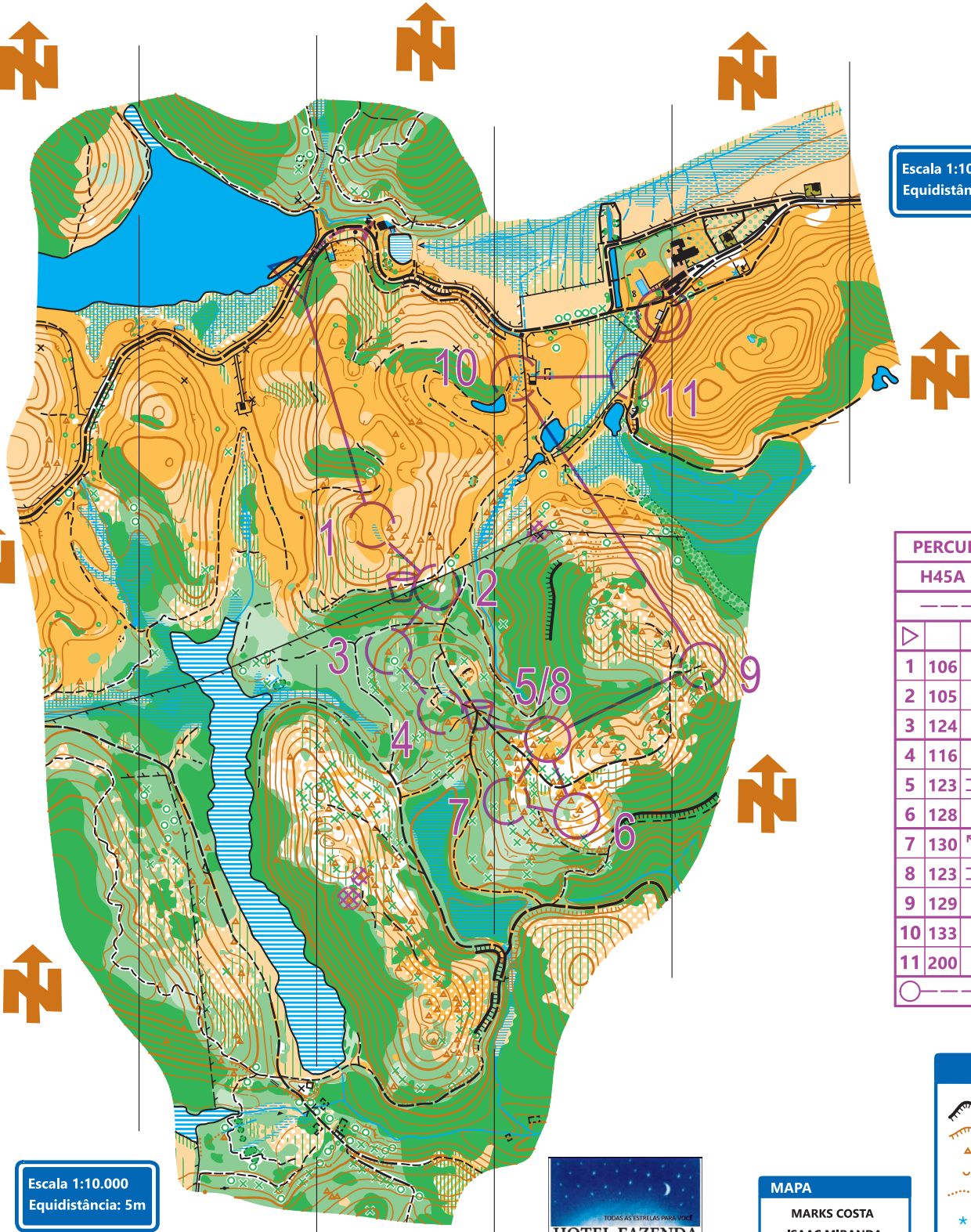
SECRETARIA MUNICIPAL DE TURISMO E CULTURA



ORGANIZAÇÃO E REALIZAÇÃO:

PATROCÍNIO:

H45A



Escala 1:10.000
Equidistância: 5m

Escala 1:10.000
Equidistância: 5m

PERCURSO MÉDIO 25 JUN			
H45A	2,8 km	90 m	
----- 160 m ----->△			
▷		↗	>
1	106	≡	○
2	105	⌒	
3	124	*	♀
4	116	⋯	∨
5	123	⇌*	
6	128	∪	
7	130	↖	⊙
8	123	⇌*	
9	129	*	⊙
10	133	⊞	⊙
11	200	↗	<
○----- 120 m ----->⊙			



MAPA
MARKS COSTA
ISAAC MIRANDA

PERCURSOS
EVERSON KAUFFMANN

LEGENDA	
	Penhasco perigoso (Não ultrapassar)
	Barranco
	Cupim
	Pequena depressão
	Vala seca
	Caixa d'água
	Mina d'água
	Vala de água
	Cerca
	Cerca intransponível
	Toco, palmeira
	Árvore



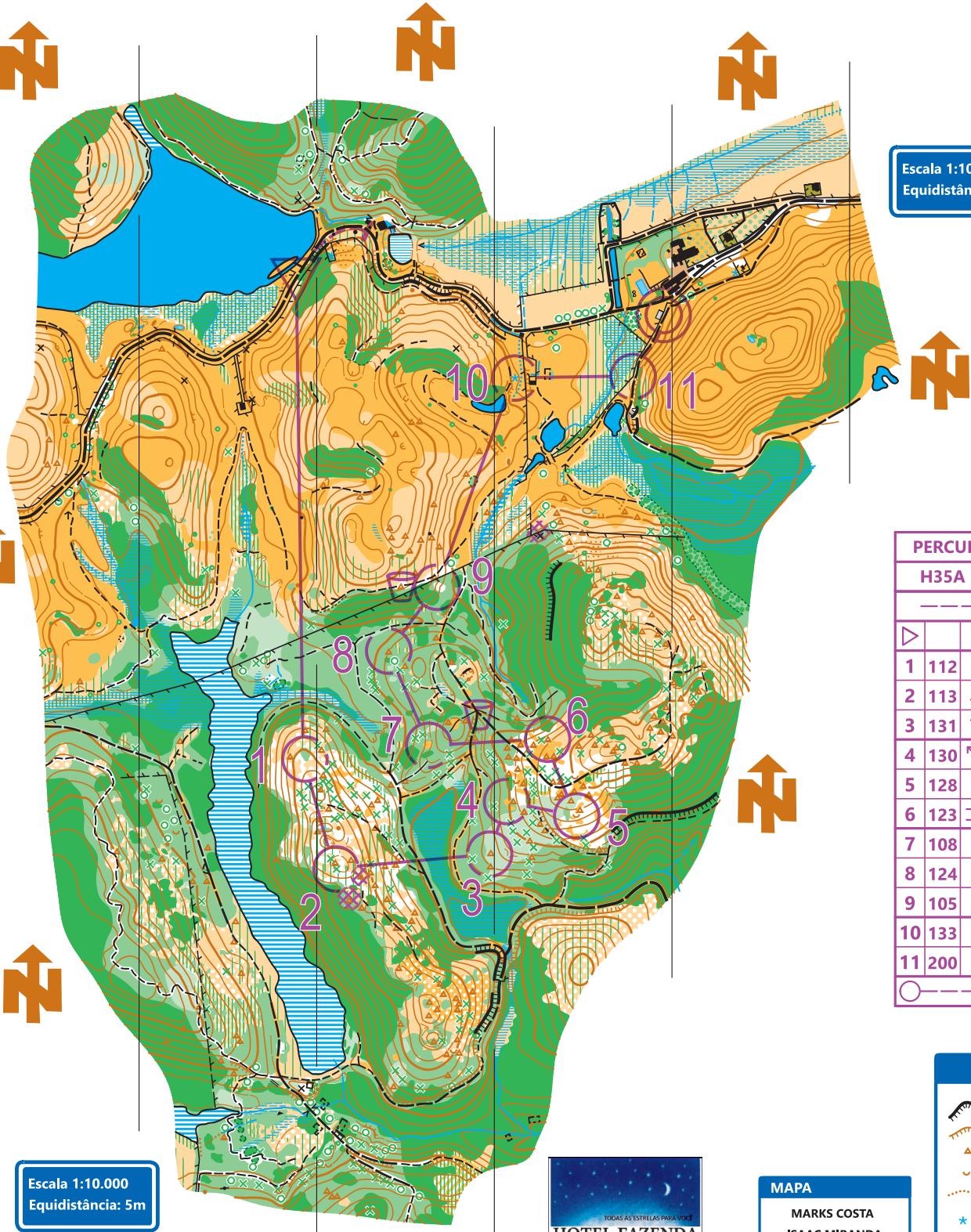
SECRETARIA MUNICIPAL DE TURISMO E CULTURA



ORGANIZAÇÃO E REALIZAÇÃO:

PATROCÍNIO:

H35A



Escala 1:10.000
Equidistância: 5m

Escala 1:10.000
Equidistância: 5m

PERCURSO MÉDIO 25 JUN			
H35A	3,0 km	90 m	
----- 160 m ----->△			
△		↗	>
1	112	⊗	○
2	113	↓ ⊗	○
3	131	↑ *	
4	130	↖ ○	
5	128	∪	
6	123	↔ *	
7	108	○	
8	124	* ⊗	○
9	105	⊗ ∩	
10	133	⊗	○
11	200	↖ <	
○----- 120 m ----->⊗			



MAPA
MARKS COSTA
ISAAC MIRANDA

PERCURSOS
EVERSON KAUFFMANN

LEGENDA	
	Penhasco perigoso (Não ultrapassar)
	Barranco
	Cupim
	Pequena depressão
	Vala seca
	Caixa d'água
	Mina d'água
	Vala de água
	Cerca
	Cerca intransponível
	Toco, palmeira
	Árvore



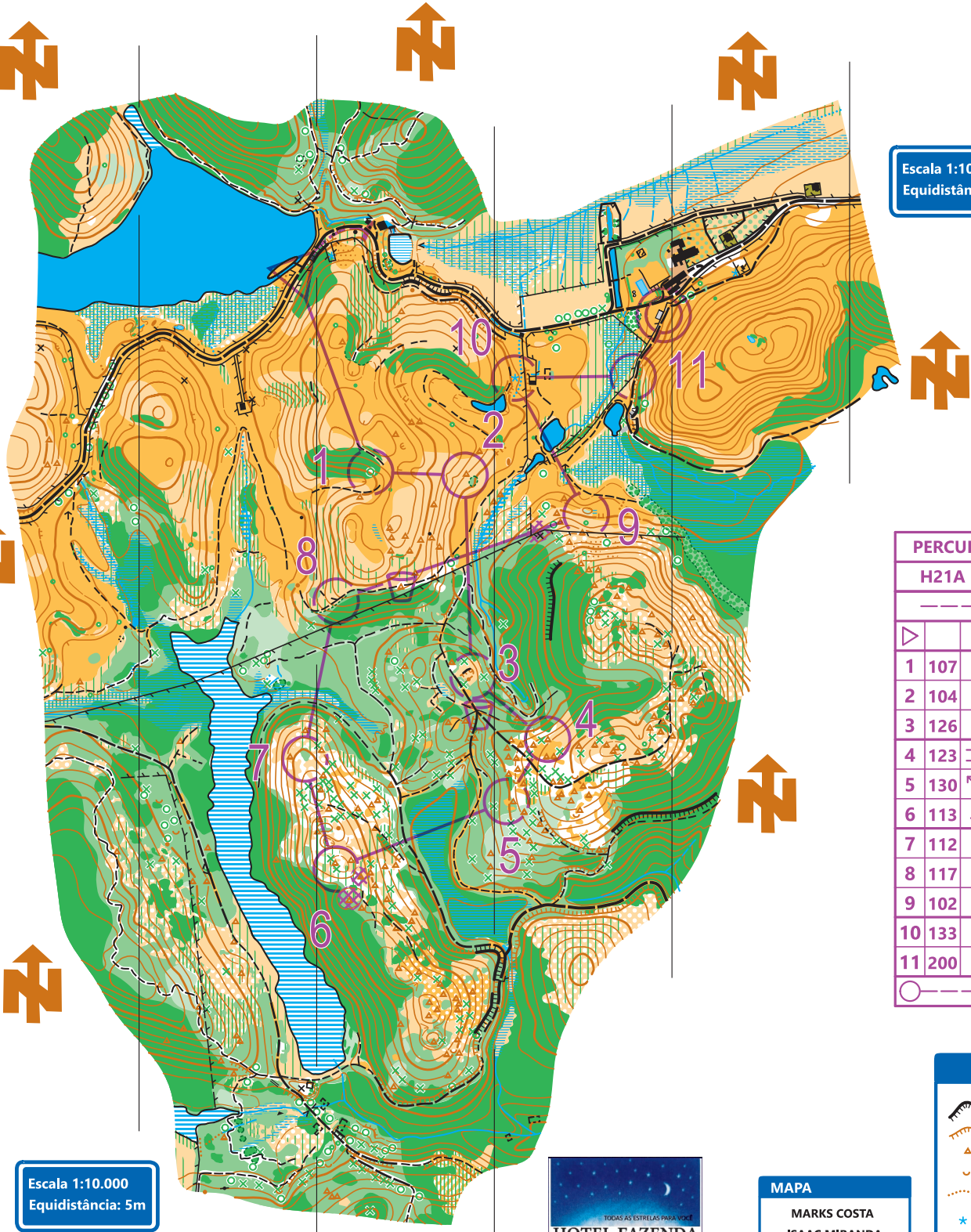
SECRETARIA MUNICIPAL DE TURISMO E CULTURA



ORGANIZAÇÃO E REALIZAÇÃO:

PATROCÍNIO:

H21A



Escala 1:10.000
Equidistância: 5m

Escala 1:10.000
Equidistância: 5m

PERCURSO MÉDIO 25 JUN			
H21A	3,1 km	100 m	
----- 160 m ----->△			
△		↗	>
1	107	▲	○
2	104	*	
3	126	≡≡	↘
4	123	↔*	
5	130	↖	○
6	113	↓	⊗
7	112	⊗	○
8	117	↘	△
9	102	○	○
10	133	⊞	○
11	200	↗	<
○----- 120 m -----○			



MAPA
MARKS COSTA
ISAAC MIRANDA

PERCURSOS
EVERSON KAUFFMANN

LEGENDA	
	Penhasco perigoso (Não ultrapassar)
	Barranco
	Cupim
	Pequena depressão
	Vala seca
	Caixa d'água
	Mina d'água
	Vala de água
	Cerca
	Cerca intransponível
	Toco, palmeira
	Árvore



SECRETARIA MUNICIPAL DE TURISMO E CULTURA

